

Maastokarttarasteri 1:100 000














Merkkienselite

Teckenförklaring

Legend














08.05.2012

Liikenneverkot ja johtoyhteydet Traffic networks and mains

	I a luokan moottoritie, I a klassens motorväg I a class motorway
	I b luokan yksi- tai kaksiajoratainen autotie I b klassens bilväg med enkel eller dubbel körbana I b class road, single- or dual-carriageway
	II a, b luokan kaksikaistainen autotie, silta II a, b klassens bilväg med två körfält, bro II a, b class road, double-lane, bridge
	III a, b luokan yksikaistainen autotie III a, b class road, single-lane
	autoliikennealue biltrafikområde motor traffic area
	ajotie körväg drive
	rautatie, pääliikennepaikka järnväg, huvudtrafikplats railway, main operating point
	lautta tai lossi färja eller linfärja ferry or cable ferry
	laivaväylä farled ship channel
	venereitti båtled boat route
	majakka fyr lighthouse
	kaasujohto gasledning gas pipe
	sähkölinja elledning electricity line
	lentokenttä flygfält airport

Trafiknät och ledningsförbindelser

Maasto Terräng Terrain

	pelto, puutarha, niitty, metsäinen alue (valkea) äker, trädgård, äng, skogbevuxet område (vitt) arable land, garden, meadow, forested area (white)
	vaikeakulkuinen suo: puuton, metsäinen svårframkomlig myr: kal, skogbevuxen marsh, difficult to traverse: treeless, forested
	helppokulkuinen suo: puuton, metsäinen lättframkomlig myr: kal, skogbevuxen marsh, easy to traverse: treeless, forested
	avokallio, kivikko, hietikko kalt berg, stenfält, sandfält exposed bedrock, rock field, bare sand
	louhos, turvetuotantoalue stenbrott, torvfält quarry, peat production area
	kaatopaikka, täytemaa, urheilu- ja virkistysalue, puisto sotlupp, fylljord, idrotts- och rekreationsområde, park landfill, earth fill, sports and recreation area, park
	varviko rismark brush
	kivennäismaan ottoalue: karkea, hieno tag av mineraljord: grov, fin mineral soil area: coarse, fine
	vesialue, allas vattenområde, bassäng water area, basin
	joki, leveys yli 20 m, pato älv, bredd över 20 m, damm river, width over 20 m, dam
	joki tai kanava, leveys 20 - 5 m älv eller kanal, bredd 20 - 5 m river or canal width 20 - 5 m
	puro, leveys 5 - 2 m bäck, bredd 5 - 2 m brook, width 5 - 2 m
	puro tai oja, leveys alle 2 m bäck eller dike, bredd under 2 m brook or ditch, width under 2 m

Paikannimistö Ortnamn Place names

Asutusnimet Ortnamn Settlement names

Björkdal
Halosenkylä
Lautasaari
Huuhkaja
KRISTINESTAD
KEMIJÄRVI
HELSINKI











Maastonimet Terrängnamn Terrain names

Papinsaari
Hanhiniemi
Högberget
Karhukangas
Isosuo
Paljakka



Vesistönimet Namn på vattendrag Watercourse names

Lumpuro
Vuentokoski
Teno
Högbensjön
Saarijärvi
Päijänne



Rakennukset Byggnader Buildings

	taajama, varastoalue tätort, lagerområde built-up area, storage area	
	asuin-, liike-, tehdas-, muun ja julkisen rakennuksen symboli symbolen för bostadshus, affär, fabrik eller annan och offentlig byggnad symbol for residential, commercial, other and public building or factory	
	lomarakennuksen symboli symbol för fritidshus symbol for holiday home	
	asuinrakennus, liike- tai julkinen rakennus bostadshus, affär eller offentlig byggnad residential, commercial or public building	
	tehdas ja muu rakennus fabrik och annan byggnad factory and other building	
		kirikko, hautausmaa kyrka, begravningsplats church, cemetery
		vesitorni, tuulivoimala vattentorn, vindkraftverk water tower, wind power plant
		aita, hiihtohissi stängsel, skidlift fence, ski lift

Korkeustiedot Höjddata Heights

	korkeuskäyrä (10, 20, 30 m ...) höjdkurva elevation contour
	yrkäne brant steep

Rajat Gränser Borders

	valtakunnan raja riksgräns international boundary
	rajavyöhykkeen takaraja bakre gräns för gränsson rear boundary of boundary zone
	aluemeren ulkoraja yttergräns för territorialhav outer boundary of territorial waters
	maakunnan tai aluehallintoviraston raja landskapsgräns eller regionförvaltningsverkets gräns regional or Regional State Administrative Agency boundary
	kunnanraja kommungräns municipal boundary
	luonnonsuojelualueen, ampuma-alueen raja gräns för naturskyddsområde, skjutområde boundary of conservation area, firing danger area
	metsän raja skogsgräns forest boundary
	suoja-alueen raja gräns för skyddsområde boundary of restricted area